

# Kerken en kerkgebouwen in de gemeente Renkum

Een overzicht juli 2019

Gemeente Renkum  
Afdeling Ruimte & Projecten  
Jan Kees Parie, beleidsmedewerker Ruimtelijke Ordening



Kerkje op de heuvel, NH kerk in Heelsum


Foto: Henk Monster, 5 januari 2014

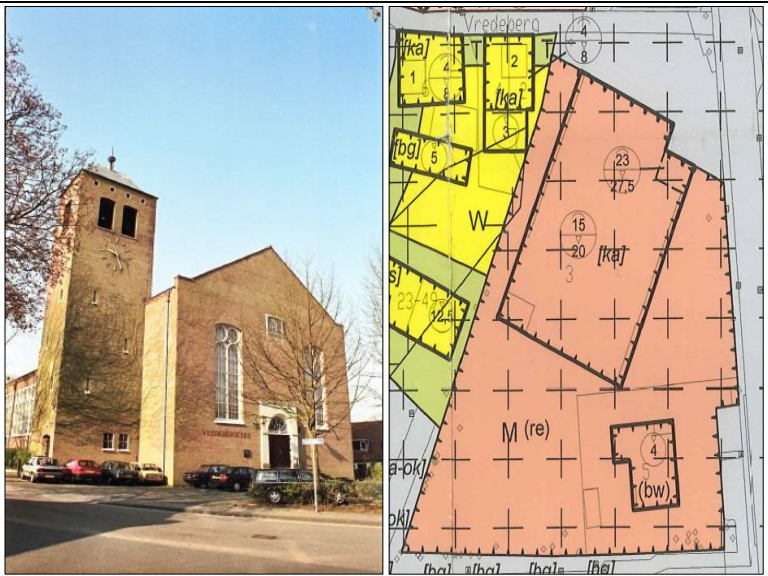
Onderstaand is een inventarisatie van kerkgebouwen die in de gemeente Renkum staan. De inventarisatie geeft onder ander inzicht in locatie, huidige bestemming, bestemming volgens bestemmingsplan en eigendomssituatie. Deze memo bevat de wijze waarop wij als college omgaan met de kerklocaties en, zover relevant, wat onze inzet hiervoor is. Uitgangspunt bij de indeling zijn de kerkgebouwen zelf, geordend per kern. Een kaart geeft een overzicht van de locatie van de kerkgebouwen in de gehele gemeente Renkum.

## Kerken en kerkgebouwen per kern

## Oosterbeek

## Kerken



<p><b>Heilige Bernulphus (1889)</b>          Utrechtseweg 129, Oosterbeek          Rooms-Katholieke kerk          Gemeentelijk monument          Eigendom van de Rooms-Katholieke parochie zalige Titus Brandsma          Bestemmingsplan: Maatschappelijk Aanduiding: Religie.</p>	
<p><b>Beleid gemeente</b>          Gemeentelijk monument, kerkgebouw moet behouden blijven. Zal op termijn vrijkomen. Tot die tijd wil de parochie in het gebouw blijven kerken. Parochiebestuur heeft de tijd gekregen om zelf na te denken over een ander invulling, in overleg met de gemeente. Te denken valt aan een functie-opdeling, achterin kerk en voorin een maatschappelijke functie. Het college zet in op behoud van een centrumlocatiefunctie.</p>	<p>Bron: Reliwiki, Foto André van Dijk  <i>R.K. St. Bernulphuskerk uit 1889. Neogotische hallenkerk met toren naar ontwerp van W.V.A. Tepe. Uitbreiding in 1922 door W.A.M. te Riele. Van groot belang zijn de kruiswegstaties uit 1916 van Jan Toorop (1858-1928). Tijdens de Tweede Wereldoorlog in 1944 zwaar beschadigd. Het bovendee van de toren werd na de oorlog niet meer herbouwd.</i></p>

<p><b>Vredebergkerk (1950)</b>          Van Toulon van der Koogweg 3, Oosterbeek          Protestantse Kerk Nederland          Eigendom van Protestantse Gemeente te Oosterbeek-Wolfheze          Bestemmingsplan: Maatschappelijk Aanduiding: Religie en karakteristiek</p>	
<p><b>Beleid gemeente</b>          Kerkgangsters uit Oosterbeek en Wolfheze komen hier kerken. Het college pleit voor behoud van deze voor beide dorpen belangrijke kerk en een geschikte invulling ervan. Momenteel geen aanduiding bekend als monument. Potentiële monumentale waarde wellicht nader onderzoekwaardig.</p>	<p>Bron: Reliwiki, Foto André van Dijk  <i>Gebouwd als Gereformeerde kerk. Interessant kerkgebouw met lage toren. Verving de in 1944 door oorlogsgeweld verwoeste Gereformeerde Kerk. Belangrijk voorbeeld van gereformeerde kerkbouw uit de wederopbouwperiode. Interieur vernieuwd in 2008. In 2017 en 2018 verduurzaming met o.a. hoog rendementsbeglazing en zonnepanelen.</i></p>



## Kerken en kerkgebouwen per kern


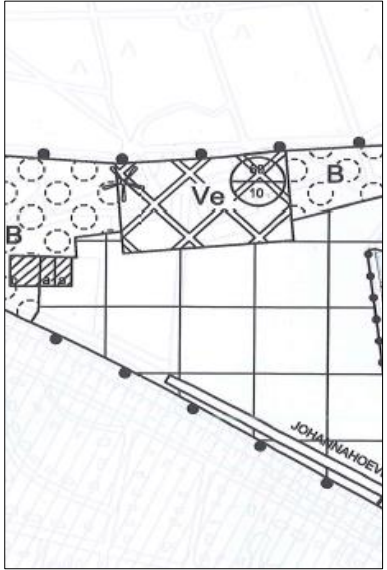
## Oosterbeek (vervolg)

<p><b>Remonstrantse Kerk (1906)</b>          Wilhelminastraat 10, Oosterbeek          Remonstrantse Broederschap          Rijksmonument          Eigendom van het Fonds Tot Bevordering Eener Liberale Protestantsche Godsdienstprediking Te Oosterbeek          Bestemmingsplan: Maatschappelijk Aanduiding: religie</p>		
<p><b>Beleid gemeente</b>          Er zijn geen concrete plannen met deze kerk. Omdat het een rijksmonument is, moet dit kerkgebouw behouden blijven mocht de kerk sluiten.</p>	<p>Bron: Reliwiki, Foto André van Dijk  <i>Architectonisch belangrijk en vrij zeldzaam voorbeeld van een remonstrantse kerk uit het begin van de twintigste eeuw.</i></p>	

<p><b>Rehoboth (1923)</b>          Jagerspad 6, Oosterbeek          Christelijke Gereformeerde Kerk          Eigendom van Christelijk Gereformeerde Kerk Te Oosterbeek          Bestemmingsplan: Maatschappelijk aanduiding: religie</p>		
<p><b>Beleid gemeente</b>          Kerkgebouw is geen monument. Niet noodzakelijk om als voormalig kerkgebouw te behouden mocht de kerk eventueel sluiten.</p>	<p>Bron: Reliwiki, Foto André van Dijk  <i>Kleine kerkzaal in een sober gebouw zonder toren. De op 24 mei 1932 geïnstitueerde Christelijke Gereformeerde Kerk in Oosterbeek is in 2003 opgeheven en is nu een wijkgemeente van de kerk van Bennekom. Het kerkgebouw Rehoboth in Oosterbeek blijft voorlopig nog wel in gebruik.</i></p>	


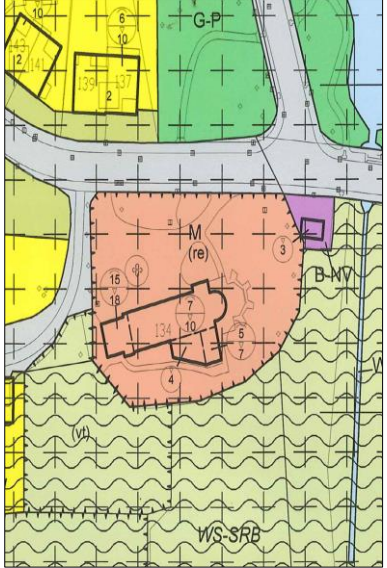
## Kerken en kerkgebouwen per kern

## Oosterbeek (vervolg)

<b>Sint Jozefhuis (1957)</b>		
Johannahoeve 2, Oosterbeek		
Rooms-Katholiek		
Eigendom van Missiehuis Paters van Mill Hill		
Bestemmingsplan Bijzondere doeleinden (buitengebied). Aanduiding gast- en verpleeginrichting.		
<b>Beleid gemeente</b> Indien er plannen zijn na een eventueel functieverlies, is de gemeente voorstander van het behoud van de kapel als mooiste en meest waardevolle element van het complex. Momenteel geen aanduiding bekend als monument. Potentiële monumentale waarde nader onderzoeken.		

Bron: Reliwiki, Foto André van Dijk

*RK Kloosterkapel in huize St. Joseph. Charmante wederopbouwkapel met torentje in Delftse, c.q. Bossche School stijl. Landgoed Nieuw Vrijland. Missiehuis Paters van Mill Hill. in 1995 is het klooster uitgebreid.*

<b>Oude Kerk (11<sup>e</sup> eeuw)</b>		
Benedendorpsweg 134, Oosterbeek		
Protestants Christelijk, Nederlands Hervormd		
Rijksmonument		
Eigendom van Protestantse Gemeente te Oosterbeek-Wolfheze		
Bestemmingsplan: Maatschappelijk. Aanduiding religie		
<b>Beleid gemeente</b> Rijksmonument, dus kerkgebouw blijft daarom behouden. Sterk beeldbepalend gebouw.		


Bron: Reliwiki, Foto André van Dijk


*Vanaf 2018 enkel in gebruik bij bijzondere gelegenheden en heel af en toe een kerkdienst.*



## Kerken en kerkgebouwen per kern

## Oosterbeek (vervolg)


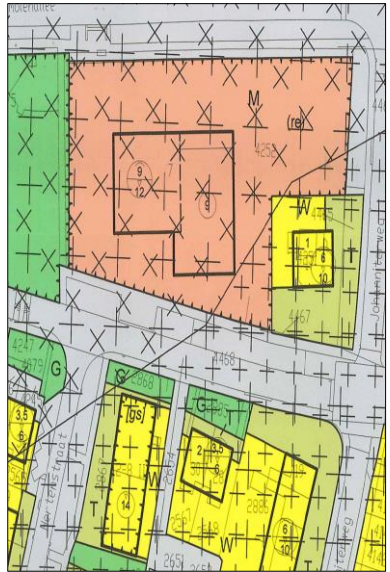
<p><b>Goede Herder Kerk (1953-2008)</b>          Utrechtseweg 220, Oosterbeek          Uitvaartcentrum (voormalige kerk)          Eigendom van Mijnhart Holding B.V.          Bestemmingsplan:          Maatschappelijk          Aanduiding: uitvaartcentrum          Bedrijfswoning</p>	
<p><b>Beleid gemeente</b>          Het uitvaartcentrum is in onze ogen geen bijzonder waardevol gebouw, maar wel markant.  <b>Nader uit te zoeken</b></p> <ul style="list-style-type: none"> <li>- Achterhalen potentiële monumentale waarde</li> <li>- Advies monumentenzorg over welk deel van het gebouw eventueel behouden na functieverlies.</li> </ul>	<p>Bron: Reliwiki, Foto André van Dijk          Gesloten in 2008, momenteel in gebruik als uitvaartcentrum.</p>

<p><b>Eben Haëzer (1953-2004)</b>          Lukassenpad 1, Oosterbeek          Kerkgebouw, buiten gebruik          Eigendom van Bv Tot Exploitatie Van Het Zwem En Instructiebad Oosterbeek          Bestemmingsplan: Sport          Aanduiding: zwembad</p>	
<p><b>Beleid gemeente</b>          Als gebouw niet behoudenswaardig. Geen uitstraling van een kerkgebouw. Is hier opgenomen voor de volledigheid.</p>	<p>Bron: Reliwiki, Foto: Ansichtkaart          Voormalig theater. In 2004 opgeheven. Wordt gebruikt voor sportdoeleinden.</p>

## Kerken en kerkgebouwen per kern

## Doorwerth

## Kerken

<b>Ontmoetingskerk (1969)</b>	 
Bentincklaan 7, Doorwerth	
Protestants Christelijk, Nederlands Hervormd	
Eigendom van de protestantse gemeente te Doorwerth-Heveadorp	
Bestemmingsplan: Maatschappelijk. Aanduiding religie	
<b>Beleid gemeente</b> Kerkgebouw staat op een markante plek.	
<b>Nader uit te zoeken</b>	
- Achterhalen potentiële monumentale waarde	

Bron: Reliwiki, Foto André van Dijk

Hervormde ontmoetingskerk uit 1969. Het grote zadeldak lijkt symbolisch terug te grijpen op een tent.

## Kerkgebouwen (voormalige kerken)

<b>OLV v. Lourdes (1933-2017)</b>	 
Van der Molenplein 1, Doorwerth	
Rooms-Katholiek	
Gemeentelijk monument	
Eigendom van Rooms-Katholieke parochie zalige Titus Brandsma (volgens kadasterinfo).	
Bestemmingsplan Maatschappelijk Aanduiding: religie Afwijking verleend van de bestemming. Eerstvolgende keer wordt bestemmingsplan hierop aangepast.	
<b>Beleid gemeente</b>	
De kerk maakt onderdeel uit van een serie van vier af te stoten RK-kerken binnen deze gemeente. Het college heeft graag met het kerkbestuur meegedacht over een goede nieuwe invulling mede vanwege de monumentale status van de kerk. In 2017 verkocht aan particulier en de kerk is nu tot onze vreugde intern omgebouwd tot B&B en de consistorie wordt verbouwd naar een woning.	

Bron: Reliwiki, Foto André van Dijk


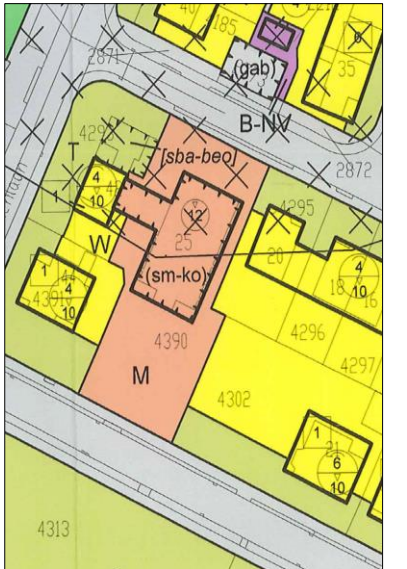
R.-k. parochiekerk in Doorwerth uit 1933. Karakteristieke en opvallende zaalkerk met dakruiter in expressionistische vormen. Als zodanig vrij zeldzaam in de r.-k. kerkbouw van het interbellum. Interieur gemoderniseerd in de jaren 1960 en '70.



## Kerken en kerkgebouwen per kern

**Doorwerth (vervolg)**

## Kerkgebouwen (voormalige kerken)


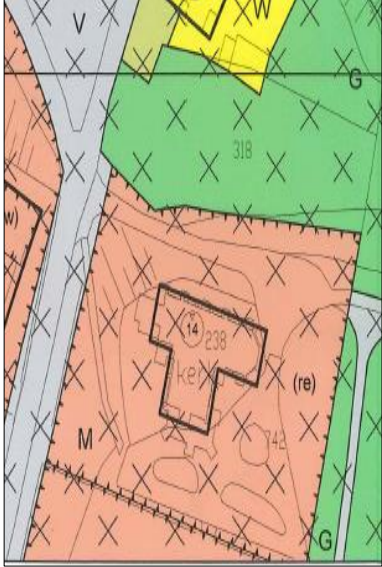
<b>Gereformeerde Kerk (1934-1995)</b>		
W.A. Scholtenlaan 25, Doorwerth		
Gereformeerde Kerken in Nederland		
Gemeentelijk monument		
Eigendom van Siepko Luttjeboer		
<b>Bestemmingsplan:</b> Maatschappelijk Aanduiding specifieke vorm van maatschappelijk - kookstudio		
<b>Beleid gemeente</b> Voormalig kerkgebouw inclusief voorplein zeer waardevol. Huidige invulling conform gemeentebeleid.	Bron: Reliwiki, Foto André van Dijk <i>In 2016 verkocht en tegenwoordig in gebruik als kookstudio en kinderopvang.</i>	




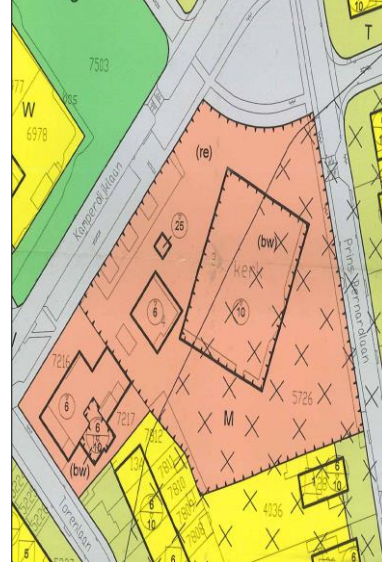
## Kerken en kerkgebouwen per kern

## Heelsum

## Kerken

<p><b>Kerkje op de heuvel (1519)</b>          Koninginnelaan 24, Heelsum          PKN Ned. Hervormd          Rijksmonument          Eigendom van de Hervormde Gemeente Heelsum-Kievitsdel          Bestemmingsplan          Maatschappelijk          Aanduiding: religie</p>		
<p><b>Beleid gemeente</b>          Rijksmonument, dus kerkgebouw zal behouden blijven na functieverlies. Sterk beeldbepalend gebouw.</p>	<p>Bron: Reliwiki, Foto Ansichtkaart</p>	




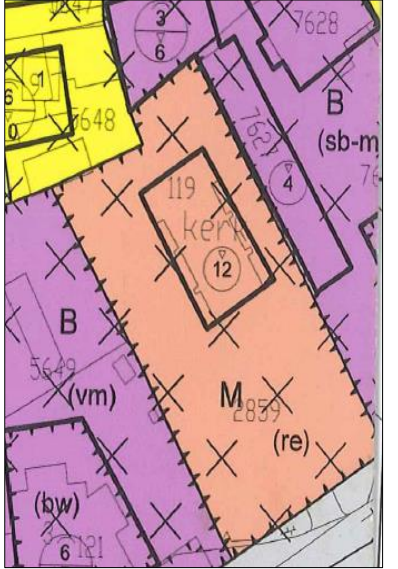
## Kerkgebouwen (voormalige kerken)

<p><b>Heilige Jozef (1961-2017)</b>          Kamperdijklaan 2, Heelsum          Rooms-Katholiek          Gemeentelijk monument.          Eigendom van rooms katholieke parochie zalige Titus Brandsma          Bestemmingsplan Maatschappelijk          Aanduiding: religie</p>		
<p><b>Beleid gemeente</b>          Gemeentelijk monument, kerkgebouw moet behouden blijven. Plannen voor een juiste invulling, maatschappelijk, wonen, in overleg met de gemeente. Er zijn gesprekken met Stichting Talent (zorgaanbieder) over het maken van appartementen in de kerk.</p>	<p>Bron: Reliwiki, Foto André van Dijk</p>	

## Kerken en kerkgebouwen per kern

## Renkum




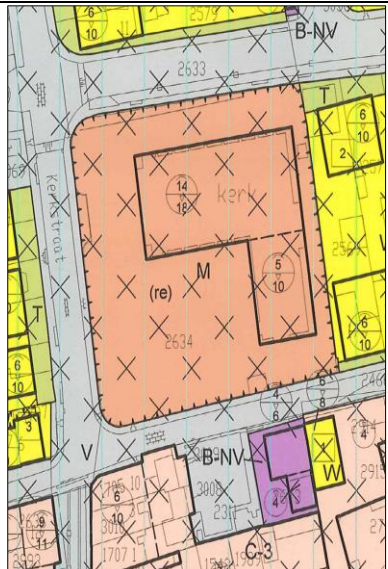
## Kerken

<p><b>Gereformeerde kerk van Renkum en Heelsum</b></p> <p>Utrechtseweg 93, Renkum</p> <p>Protestantse Kerk Nederland</p> <p>Gemeentelijk monument</p> <p>Eigendom van de Gereformeerde Kerk Van Renkum En Heelsum</p> <p>Bestemmingsplan Maatschappelijk Aanduiding: religie</p>		
<p><b>Beleid gemeente</b></p> <p>Gemeentelijk monument, kerkgebouw moet behouden blijven. Gemeente is betrokken voor een passende invulling als gebouw vrijkomt door afstoting. Momenteel nog onduidelijk wat een goed passende invulling zou moeten zijn.</p>	<p>Bron: Reliwiki, Foto André van Dijk</p>	
<p><b>Nederlandse Protestanten Bond (1935)</b></p> <p>Utrechtseweg 119, Renkum</p> <p>Nederlandse Protestanten Bond</p> <p>Eigendom van de Afdeling Renkum Van Den Nederlandschen Protestantenvond Te Renkum</p> <p>Bestemmingsplan Maatschappelijk Aanduiding: religie</p>		
<p><b>Beleid gemeente</b></p> <p>Geen concrete plannen.</p> <p><b>Nader uit te zoeken</b></p> <ul style="list-style-type: none"> <li>- Achterhalen potentiële monumentale waarde</li> <li>- Advies welstand over eventueel behoud van het gebouw na functieverlies.</li> </ul>	<p>Bron: Reliwiki, Foto André van Dijk</p> <p><i>Kerkje van de NPB in Renkum uit 1935. Karakteristiek zaalkerkje van dit genootschap uit het interbellum in traditionalistische trant. De gebrandschilderde ramen uit de bouwtijd stellen de Bergrede van Christus voor.</i></p>	



## Kerken en kerkgebouwen per kern

## Renkum (vervolg)

<b>Onze Lieve Vrouw ten Hemelopneming (1923)</b>		
Utrechtseweg 153, Renkum		
Rooms-Katholiek	<p>Bron: Reliwiki, Foto André van Dijk  <i>De kerk verving een kerk uit 1838. Sobere kleine kerk uit de jaren 1920 van Jos Cuypers.</i></p>	
Eigendom van rooms katholieke parochie zalige Titus Brandsma		
Bestemmingsplan Maatschappelijk Aanduiding: religie		
<b>Beleid gemeente</b>		
Zeer beeldbepalend en bekend (Mariabeeld en de eeuwenoude bedevaarten naar dit beeld) kerkgebouw voor Renkum. Zal op termijn vrijkomen, echter nu nog geen concrete plannen. Achter de kerk ligt een bedevaart park. Kerkgebouw inclusief wandelpad in bedevaart park, enkele bomen en de kerkrelikwieën (o.a. Mariabeeld) dienen behouden te blijven door een passende invulling in nauw overleg met gemeente, parochie en parochianen. Ondanks afwezigheid monumentale status wil het college gebouw behouden mocht het de kerkfunctie verliezen		
<b>Nederlands Hervormde Kerk (1950)</b>		
Kerkstraat 7, Renkum		
PKN Ned. Hervormd	<p>Bron: Reliwiki, Foto André van Dijk  <i>De kerk verving een in de oorlog verwoeste kerk uit 1863. Karakteristieke hervormde wederopbouwkerk in traditionalistische vormen. Opvallend door de "middeleeuws" aandoende lengtebouw.</i></p>	
Gemeentelijk monument		
Eigendom van het Kerkenfonds Der Hervormde Gemeente Renkum		
Bestemmingsplan Maatschappelijk Aanduiding: religie		
<b>Beleid gemeente</b>		
Gemeentelijk monument, kerkgebouw moet behouden blijven. Mocht het kerkgebouw vrijkomen, samen met gemeente nadenken over juiste invulling.		



## Kerken en kerkgebouwen per kern

## Renkum (vervolg)

## Kerkgebouwen (voormalige kerken)

**Gereformeerde Kerk (1892-1927)**

Molenweg 56, Renkum

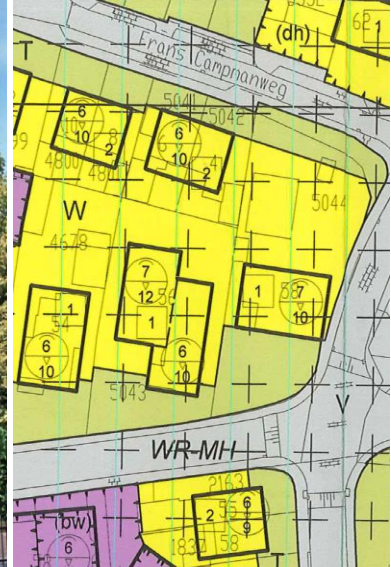
PKN Ned. Hervormd

Eigendom van particulier

Bestemmingsplan Wonen

**Beleid gemeente**

Met betrekking tot voormalig kerkgebouw: geen




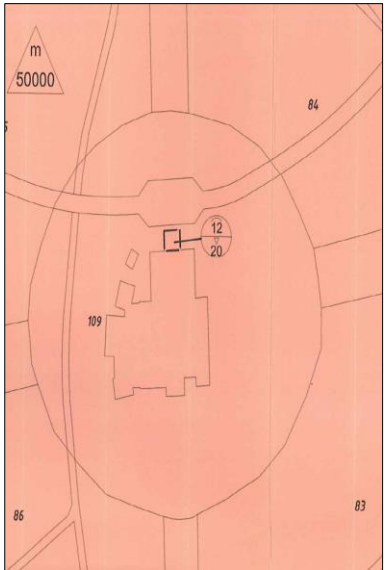
Bron: Reliwiki, Foto Ansichtkaart

*Voormalige gereformeerde kerk in Renkum uit 1889. In 1927 vervangen door de nabijgelegen huidige kerk naar ontwerp van E. Reitsma. In gebruik als bedrijfsruimte.*

## Kerken en kerkgebouwen per kern

# Wolfheze



## Kerken

<b>Opstandingskerk (1908)</b>		
Wolfheze 2, Wolfheze		
Ned. Hervormde kerk		
Gemeentelijk monument.		
Eigendom van Protestantse Gemeente te Oosterbeek-Wolfheze		
Bestemmingsplan Maatschappelijk, met aanduiding zorginstelling 2.		
<b>Beleid gemeente</b>		
Gemeentelijk monument, kerkgebouw moet behouden blijven. Momenteel geen concrete plannen.		

Bron: Reliwiki, Foto Ansichtkaart

*Stichtingskerk Pro Persona. Andere naam: Ned. Hervormde kapel in Psychiatrisch Ziekenhuis - Opstandingskerk. De naam Opstandingskerk is niet vanaf het begin in 1908 gebruikt. Hervormde kapel op het terrein psychiatrisch ziekenhuis Wolfheze. Karakteristiek voorbeeld van een dergelijke protestantse stichtingskerk.*

## Kerkgebouwen (voormalige kerken)

<b>Open Hof Kerk (1926 – 2018)</b>		
Lawijckerhof 6, Wolfheze		
Protestantse Kerk Nederland		
Eigendom van Protestantse Gemeente te Oosterbeek-Wolfheze		
Bestemmingsplan Maatschappelijk Aanduiding: religie Huidige bestemming: buiten gebruik.		
<b>Beleid gemeente</b>		
Heeft geen monumentale status. Gebouw heeft echter wel waarde voor de gemeenschap. Onze inzet is om het huidige gebouw te behouden en een nieuwe maatschappelijke functie en/of woningbouw toe te staan.		

Bron: Reliwiki, Foto Ansichtkaart

*Oudere naam: Ned Gereformeerde Burchtkerk. Gereformeerde Open Hofkerk uit 1925; sinds 2002 centrale PKN-kerk in Wolfheze.*

## Voormalig kerkgebouw, gesloopt

In Wolfheze heeft aan de Balijeweg 22 een Kruiskerk gestaan, die in 2002 buiten gebruik is gesteld en vervolgens is gesloopt. Op de vrijgekomen plaats zijn appartementen gerealiseerd.

## Gebruikte bronnen

Web site van Reliwiki, gebaseerd op de Sonneveld-index, een inventarisatie van Kerkelijke Gebouwen in Nederland door Jan Sonneveld, Vrije Universiteit Amsterdam. Gebruikt voor de naamgeving en geloofsgemeenschap van de kerkgebouwen. Interactieve kerkenkaart. Of het kerkgebouw op de monumentenlijst staat is eveneens de bron Reliwiki gebruikt en gecheckt met gegevens van de gemeente zelf (gemeentelijk of rijksmonument).

Informatie uit de gemeentegids van de gemeente Renkum is gebruikt voor de gezindte van de geloofsgemeenschap van de kerk (bij de actieve kerken).

De web site van Hans Braakhuis, bijgewerkt maart 2019, is gebruikt als volgorde voor de kerkgebouwen per kern (en voor de naamgeving van het kerkgebouw).

Geloofsgemeenschap (afkorting naar de Sonneveld-index)

CGK	= Christelijke Gereformeerde Kerk
GK	= Gereformeerde Kerken in Nederland
NH	= Ned. Hervormde kerk
NPB	= Nederlandse Protestanten Bond
PKNH	= Protestant Christelijk, Nederlands Hervormd
RK	= Rooms-Katholiek
RK kloka	= RK kloosterkapel
PKNGK	= Protestantse Kerk Nederland , Gereformeerde Kerken in Nederland
PKN	= Protestantse Kerk Nederland
RB	= Remonstrantse Broederschap



