














# LEGENDA

-  Plangebied
- Enkelbestemmingen**
-  GD-K Gemengd - Kasteel
-  N Natuur
-  WA Water
- Dubbelbestemmingen**
-  L-R Leiding - Riool
-  WR-MH Waarde - Archeologie middelhoge verwachting
-  WS-SR Waterstaat - Stroomvoerend rivierbed
- Funcieaanduidingen**
-  (p) parkeerterrein
-  (sgd-pos) specifieke vorm van gemengd - parkeerterrein en outdoor sporten
-  (we) weg
- Figuren**
-  hartlijn leiding - riool
- Overig**
-  ondergrond\_BGT\_11 juni 2020
-  ondergrond\_KAD\_11 juni 2020

## Bestemmingsplan 'Uiterwaarden Kasteel Doorwerth 2024' Gemeente Renkum

idn : NL.IMRO.0274.bp0208bg-va02  
 schaal : 1:5000  
 formaat : A3  
  
 projectnr. : 26.90.02  
 vastgesteld : 9 september 2024  
 tekenaar : TV / RvB  
 www.buro-sro.nl : Vestiging Arnhem

