



LEGENDA

Bestemmingsplangebied



Plangebied

Enkelbestemmingen

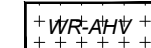


Tuin

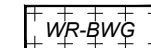


Wonen

Dubbelbestemmingen

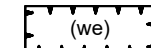


Waarde - Archeologie hoge verwachting




Waarde - Beschermingszone niet-waterdoorlatende lagen en grondwaterstromen

Functieaanduidingen



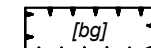
weg

Bouwvlakken

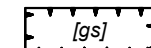


bouwvlak

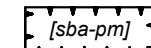
Bouwaanduidingen



bijgebouwen



gestapeld



specifieke bouwaanduiding - peilmeetvlak

Maatvoeringen



maximum aantal wooneenheden



maximum goothoogte (m)
maximum bouwhoogte (m)

verbeelding Stationsweg 4, 2023

schaal : 1:500
 formaat : A3
 projectnummer : 3630.01
 bladnummer : 1
 aantal bladen : 1

datum : 09-03-2023
 datum ondergrond : september 2022
 voorontwerp : -
 ontwerp : 07-12-2022
 vaststelling : 09-03-2023

Identificatiecode : NL.IMRO.0274.bp0223ob-va02

gemeente Renkum