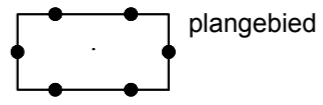




LEGENDA

PLANGEBIED



plangebied

BESTEMMINGEN



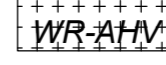
Tuin



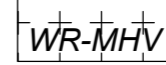
Verkeer



Wonen



Waarde - Archeologie hoge verwachting



Waarde - Archeologie middelhoge verwachting



Waarde - Beschermingszone niet-waterdoorlatende lagen en grondwaterstromen

AANDUIDINGEN



bouwvlak

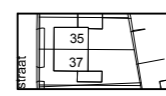


maximale bouwhoogte



maximum aantal wooneenheden

VERKLARING



gbkn- en kadastrale gegevens

bestemmingsplan **Munninghofflaan e.o., 2012**

schaal : 1 : 1000 formaat : A2 projectnummer : 110849 bladnummer : 1 aantal bladen : 1 identificatiecode : NL.IMRO.0274.bp0130ob-va02	datum : 14-09-2012 datum ondergrond : - voorontwerp : ontwerp : 28-03-2012 vaststelling : ***-2012
--	--

gemeente **RENKUM**

SAB Postbus 479, 6800 AL Arnhem T 026 357 69 11 | www.sab.nl

