

BESTAANDE HAAG  
LICHTMAST H.O.H. 50m, CONFORM BESTAANDE VERLICHTING

RIVIEROEVER

LAAGGELEGEN WEIDE

HOOGGELEGEN WEIDE

OOIBOS

WATER

KADE

TERP

LOSWAL

Behoort bij besluit van  
Burgemeester en wethouders  
van Rotterdam  
d.d. 18 DEC. 2012



Rev	Datum	Omschrijving	Getekend	Getoetst ontw. leider
2A	09-03-2012	DEFINITIEF	E.B	
1B	16-01-2012	TER ACCEPTATIE	JvdL	
1A	12-01-2012	EINDCONCEPT	JvdL	LH
0B	06-01-2012	CONCEPT	E.B	
0A	06-12-2011	DEFINITIEF ONTWERP	E.B	

Documentstatus						
<b>DEFINITIEF</b>						
Tekeningnummer	Schaal	Formaat	Blad	Aantal	Werk pakketcode	
NR-TEK-SIT-187-2A	1:2000	A0	DW		3.3.4	

## 4 MAATREGELEN NEDERRIJN

Zaaknummer: 31035845

Opdrachtgever

**RWS**



Fase


DO

Locatie

Doorwerth

Onderwerp








DO TERREININRICHTING

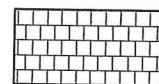


**Boskalis bv**


	Naam	Paraaf	Datum
Getoetst ON	M. Balke	<i>MB</i>	09-03-2012
Vrijgegeven ON	D.J. Zwemmer	<i>DZ</i>	09-03-2012
Geaccepteerd OG	-		-

# LEGENDA:

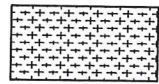
-  PROJECTGRENS
-  GASLEIDING 12" (GASUNIE)
-  STRUINPAD (1.50m GEMAAID GRAS)
-  OUDE VEERWEG (KLINKERVERHARDING)
-  BESTAANDE PUINWEG
-  AFRASTERING
-  HAAG
-  MANTEL OOIBOS
-  VEEROOSTER
-  GREPPEL
-  STOBENWAL
-  OPSLUITBAND 120x250mm IN SPECIE EN STEUNRUG VAN BETON



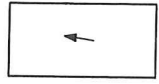
HERGERBUJK VRIJGEKOMEN BEDRIJFSVLOERPLATEN




BETONSTRAATSTENEN, KEIFORMAAT IN KEPERVERBAND



BOSPLANTSOEN



AFWATERING TASVELD




NIEUWE BOOM



BESTAANDE BOOM



BESTAANDE HAAG



LICHTMAST H.O.H. 50m, CONFORM BESTAANDE VERLICHTING



RIVIEROEVER



LAAGGELEGEN WEIDE



HOOGGELEGEN WEIDE



OOIBOS

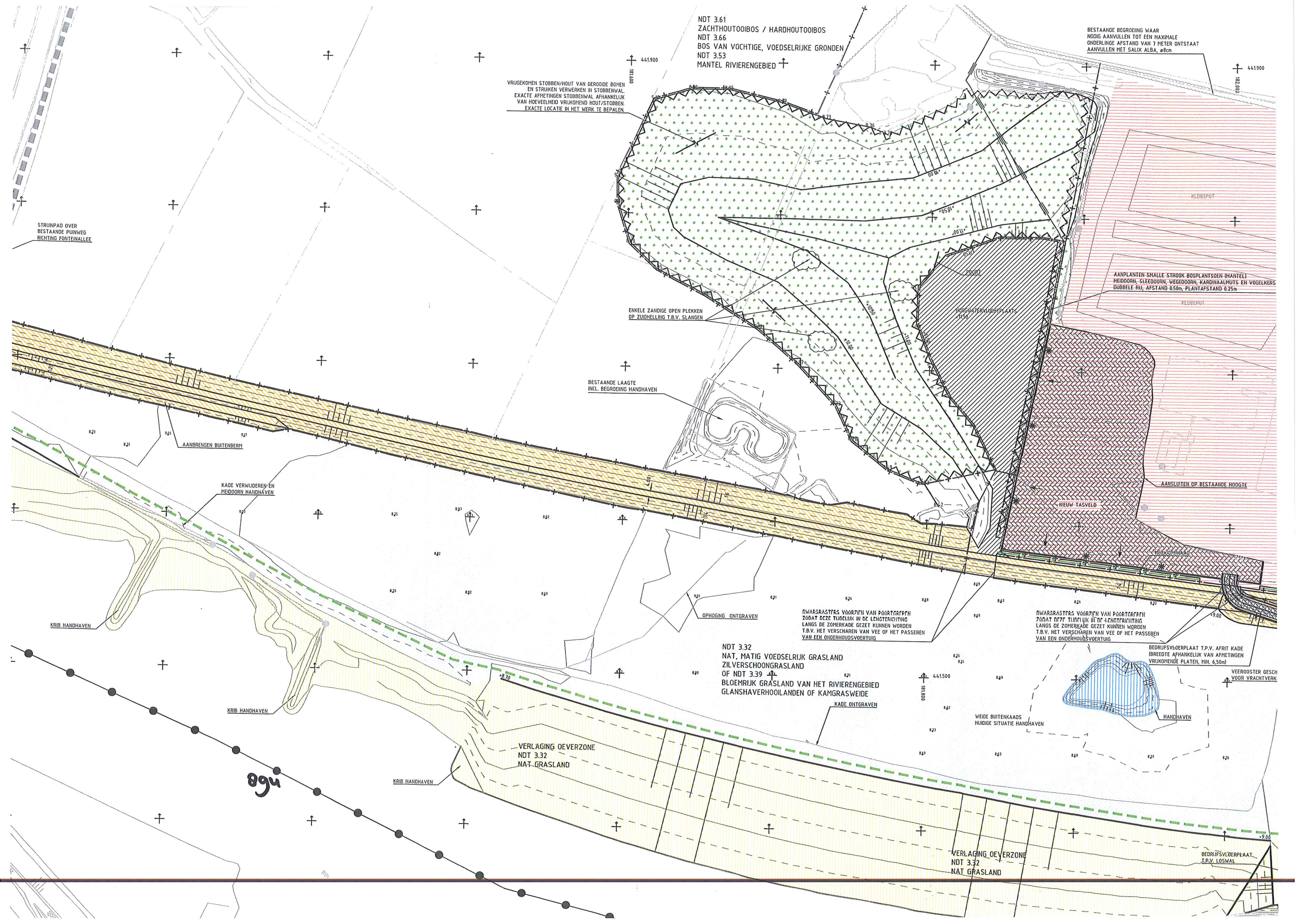


WATER



KANF

Behoort bij besluit van  
wethouder en wethouders



NDT 3.61  
ZACHTHOUTOOIBOS / HARDHOUTOOIBOS  
NDT 3.66  
BOS VAN VOCHTIGE, VOEDSELRIJKE GRONDEN  
NDT 3.53  
MANTEL RIVIERENGEBIED

VRIJEGEKOMEN STOBEN/HOUT VAN GEROODE BOMEN  
EN STRUKEN VERWERKEN IN STOBENWAL.  
EXACTE AFMETINGEN STOBENWAL AFHANKELIJK  
VAN HOEEVEELHEID VRIJKOMEND HOUT/STOBEN.  
EXACTE LOCATIE IN HET WERK TE BEPALEN.

BESTAANDE BEGROEING WAAR  
NODIG AANVULLEN TOT EEN MAXIMALE  
ONDERLINGE AFSTAND VAN 7 METER ONTSTAAT  
AANVULLEN MET SALIX ALBA, ø8cm

STRUIMPAD OVER  
BESTAANDE PUNWEG  
RICHTING FONTEINALLEE

AANPLANTEN SMALLE STROOK BOSPLANTSOEN (MANTEL)  
HEIDDOORN, SLEEDOORN, WEGEDOORN, KARDINAALMUTS EN VOGELKERS  
DUBBELE RIJ, AFSTAND 0.50m, PLANTAFSTAND 0.25m

ENKELE ZANDIGE OPEN PLEKKEN  
OP ZUIDHELLING T.B.V. SLANGEN

BESTAANDE LAAGTE  
INCL. BEGROEING HANDHAVEN

AANBRENGEN BUITENBERM

KADE VERWIJDEREN EN  
MEIDDOORN HANDHAVEN

KRIB HANDHAVEN

KRIB HANDHAVEN

KRIB HANDHAVEN

VERLAGING OEVERZONE  
NDT 3.32  
NAT. GRASLAND

NDT 3.32  
NAT. MATIG VOEDSELRIJK GRASLAND  
ZILVERSCHOONGRASLAND  
OF NDT 3.39  
BLOEMRIJK GRASLAND VAN HET RIVIERENGEBIED  
GLANSHAVERHOOLANDEN OF KAMGRASWEIDE

DWARSKRAFTERS VOORZIEN VAN POORTGRFFEN  
ZODAT DEZE TIJDELIJK IN DE LENGTERICHTING  
LANGS DE ZOMERKADE GEZET KUNNEN WORDEN  
T.B.V. HET VERSCHAREN VAN VEE OF HET PASSEREN  
VAN EEN ONDERHOUDSVOERTUIG

DWARSKRAFTERS VOORZIEN VAN POORTGRFFEN  
ZODAT DEZE TIJDELIJK IN DE LENGTERICHTING  
LANGS DE ZOMERKADE GEZET KUNNEN WORDEN  
T.B.V. HET VERSCHAREN VAN VEE OF HET PASSEREN  
VAN EEN ONDERHOUDSVOERTUIG

BEDRIJFSVLOERPLAAT T.P.V. AFRIT KADE  
(BREEDTE AFHANKELIJK VAN AFMETINGEN  
VRIJKOMENDE PLATEN, MIN. 6,50m)

VEEROOSTER GESCH  
VOOR VRACHTVERK

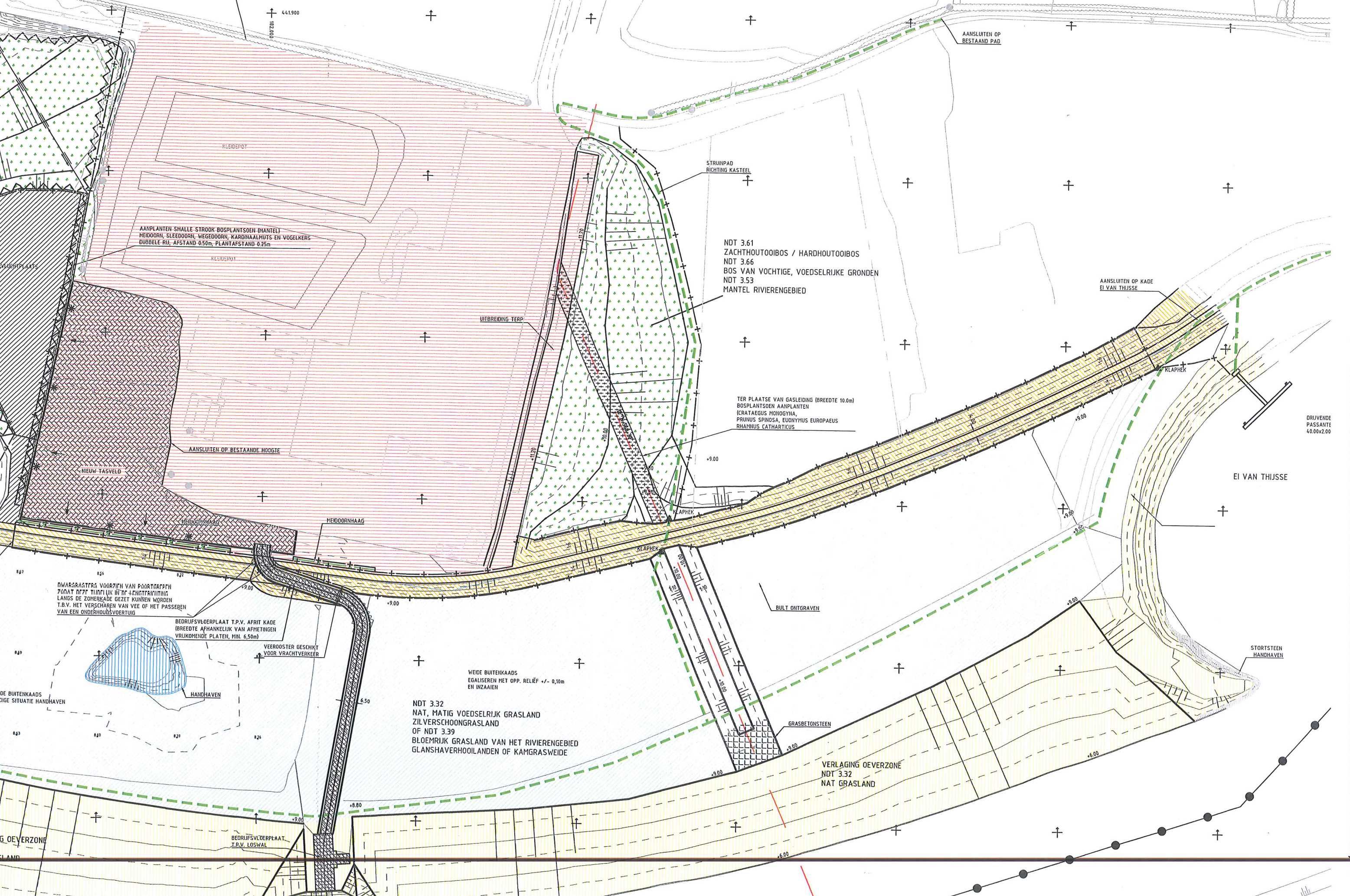
WEIDE BUITENKAADS  
HUIDIGE SITUATIE HANDHAVEN

HANDHAVEN

VERLAGING OEVERZONE  
NDT 3.32  
NAT. GRASLAND

BEDRIJFSVLOERPLAAT  
T.P.V. LOSWAL

BESTAANDE BEGROEIING WAAR  
NODIG AANVULLEN TOT EEN MAXIMALE  
ONDERLINGE AFSTAND VAN 7 METER ONTSTAAT  
AANVULLEN MET SALIX ALBA, ø8cm



WEGDEPOT

AANPLANTEN SHALLE STROOK BOSPLANTSOEN (MANTEL)  
HEIDDOORN, SLEEDOORN, WEGEDOORN, KARDINAALMUTS EN VOGELKERS  
DUBBELE RIJ, AFSTAND 0.50m, PLANTAFSTAND 0.25m

NDT 3.61  
ZACHTHOUTOOIBOS / HARDHOUTOOIBOS  
NDT 3.66  
BOS VAN VOCHTIGE, VOEDSELRIJKE GRONDEN  
NDT 3.53  
MANTEL RIVIERENGEBIED

TER PLAATSE VAN GASLEIDING (BREEDTE 10.0m)  
BOSPLANTSOEN AANPLANTEN  
CRATAEGUS MONOGYNA,  
PRUNUS SPINOSA, EUONYMUS EUROPAEUS  
RHAMNUS CATHARTICUS

NDT 3.32  
NAT, MATIG VOEDSELRIJK GRASLAND  
ZILVERSCHOONGRASLAND  
OF NDT 3.39  
BLOEMRIJK GRASLAND VAN HET RIVIERENGEBIED  
GLANSHAVERHOOILANDEN OF KAMGRASWEIDE

VERLAGING OEVERZONE  
NDT 3.32  
NAT GRASLAND

DWARSGRASTRAS VOORZIJN VAN FOORTGRIFTEN  
ZODAT DIT TIJDLIJK IN DE AENGTREKING  
LANGS DE ZOMERKADE GEZET KUNNEN WORDEN  
T.B.V. HET VERSCHAREN VAN VEE OF HET PASSEREN  
VAN EEN ONDERHOUDSVOERTUIG

BEDRIJFSVLOERPLAAT T.P.V. AFRIET KADE  
(BREEDTE AFHANKELIJK VAN AFMETINGEN  
VRIJKOMENDE PLATEN, MIN. 6.50m)

VEEROOSTER GESCHIKT  
VOOR VRACHTVERKEER

DE BUITENKAADS  
NODIGE SITUATIE HANDHAVEN

HANDHAVEN

BEDRIJFSVLOERPLAAT  
T.P.V. LOSWAL

AANSLUITEN OP  
BESTAAND PAD

STRUINPAD  
RICHTING KASTEEL

WITBREIDING TERP

AANSLUITEN OP KADE  
EI VAN THUISSE

DRIJVENDE  
PASSANTE  
4.00x2.00

EI VAN THUISSE

STORTSTEEN  
HANDHAVEN

BULT ONTGRAVEN

GRASBETONSTEEN

OG OEVERZONE

SLAND