


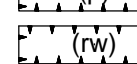
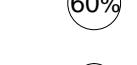
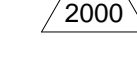



LEGENDA

PLANGEBIED
 plangebied

BESTEMMINGEN

-  A Agrarisch
-  AW-L Agrarisch met waarden - Landschap
-  B Bedrijf
-  B-NV Bedrijf - Nutsvoorziening
-  BO Bos
-  C-1 Centrum - 1
-  G Groen
-  G-F Groen - Park
-  M Maatschappelijk
-  M-ZI Maatschappelijk - Zorginstelling
-  M-ZII Maatschappelijk - Zorginstelling 1
-  N Natuur
-  R-VE1 Recreatie - Verblif 1
-  S Sport
-  T Tuin
-  V Verkeer
-  V-O Verkeer - Onverhard
-  V-SV Verkeer - Spoorverkeer
-  W Wonen
-  L-G Leiding - Gas
-  WR-AH Waarde - Archeologie hoge verwachting
-  WR-MH Waarde - Archeologie modelhoge verwachting

AANDUIDINGEN

-  veiligheidszone - bedrijven
-  wetgevingzone - wijzigingsgebied
-  bed & breakfast
-  bedrijf
-  bedrijf aan huis
-  bedrijfswoning
-  caravanstalling
-  centrum
-  eooduct
-  evenemententerrein
-  garagebox
-  gemeind
-  groenvoorziening
-  kamerverhuur
-  kantoor
-  museum
-  nutsvoorziening
-  opslag
-  parkeergarage
-  parkeerterrein
-  recreatiewoning
-  religie
-  rijbak
-  specifieke vorm van agrarisch - paardenhouderij
-  specifieke vorm van agrarisch met waarden - landschap voorwaardelijke verplichting
-  specifieke vorm van bedrijf - garagebedrijf
-  speelplein
-  tuincentrum
-  verblifrecreatie
-  verkeer
-  weg
-  wonen
-  zorgwoning
-  bouwvlak
-  antennumast
-  bijgebouwen
-  gestapeld
-  specifieke bouwaanduiding - bijgebouwen agrarisch
-  specifieke bouwaanduiding - bouwwerk, geen gebouw zijnde
-  specifieke bouwaanduiding - overkapping
- maximum aantal wooneenheden
- maximum bebouwingspercentage (%)
- maximum bouwhoogte (m)
- maximum goothoogte (m), maximum bouwhoogte (m)
- maximum oppervlakte (m2)
- hartlijn leiding - gas
- relatie

VERKLARING

- BGT- en kadastrale gegevens

BLADINDELING



bestemmingsplan **Wolfheze 2017**

schaal : 1 : 1000
 formaat : A0
 projectnummer : 170209
 bladnummer : 3
 identificatiecode : NL.IMRO.0274.spo188.wv-02
 gemeente : RENKUM

datum : 25-10-2017
 datum ondergrond : 01-06-2017
 voorwerp : ontwerp : 07-07-2017
 vaststelling : 25-10-2017

