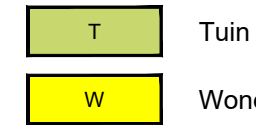


Plangebied



Enkelbestemmingen



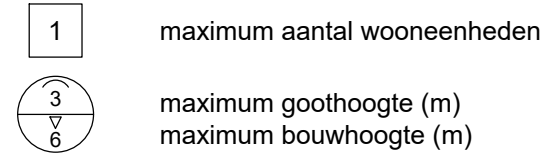
Dubbelbestemmingen



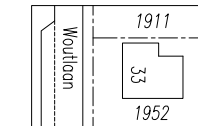
Bouwvlakken



Maatvoeringen



VERKLARINGEN



bestaande bebouwing, kadastrale- en topografische gegevens

<p>GELDERS genootschap</p> <p>partner in omgevingskwaliteit</p>	COMMISSIE RUIMTELIJKE KWALITEIT	
	GEMEENTE	RENKUM
	AANVRAAG	VOOROVERLEG / ADVIES
	AKKOORD	WEL / NIET
	DATUM	4 MRT. 2019
RAYONARCHITECT		
ADVISEUR CH		

OVERLEG	
TERINZAGELEGGING ONTWERP	
VASTSTELLING	
GEWIJZIGD	
DATUM PLOT USER	4-3-2019 AKeur

Gemeente Renkum

Bestemmingsplan

Ketsheuvel 34, 2019

IDN	NL.IMRO.0274.bp0200rh-on01
WERKNR.	618.173.80
SCHAAL	1:500
DATUM	februari 2019
GETEKEND	ak

FORMAAT	A3
PROJECTMAP	J:\618\173\80\3 Projectresultaat\verbeelding\dwg
BESTAND	RO-BP-Ketsheuvel-ON01.dwg
BLAD	.

Gemeente Renkum