

Wo. WOLFHEZE

Korte karakteristiek

De huidige¹ kern Wolfheze (1845) is – net als Heveadorp – een kleiner dorp binnen de gemeente. Ondanks de nabijheid van snelwegen en doorsnijding door een drukke spoorlijn, ademt het dorp als geheel een sfeer van groen, rust en ruimte uit. Dit komt zowel door de fraaie ligging te midden van bos- en natuurgebieden als door de ruime hoeveelheid groen en bomen in het dorp zelf. Particulier groen speelt hierbij een belangrijke rol. Een groot aantal tuinen bestaat uit voormalig bos of biedt ruimte aan oude, groot uitgegroeide bomen. De terreinen van de zorginstellingen ProPersona (vm. Gelderse Roos) en Het Schild vormen grote groene enclaves met een afwisselend park- en bosachtige opzet.

Binnen de (openbare) groenstructuur op **dorpsniveau** vormen de laanbeplantingen langs de Wolfhezerweg, de Duitsekampweg, de Parallelweg en de spoorlijn belangrijke verbindende groene lijnen. Belangrijkste groengebied binnen de groenstructuur is de ruime groenzone tussen de spoorlijn en de Van Mesdagweg/Lindeboomlaan. Het hier gelegen oude beukenbos en het relict van een eikenlaan zijn karakteristieke elementen. Ook het ruimere groengebied bij de school aan de Balijeweg is van betekenis.

Op **buurt/wijkniveau** vormen de Balijeweg met zijn losse begeleidende boombeplanting en brede groene berm, de Heelsumseweg met zijn afwisselende bomenbeplanting op zowel openbaar als particulier terrein en de Lindeboomlaan met afwisselend bomen en bosachtige beplanting belangrijk structurend groen. Karakteristiek zijn het groene ‘pleintje’ aan de Lawijckerhof en de smalle groene doorsteken van de Wolfhezerweg naar de Balijeweg en tussen de Heelsumseweg en de Macharislaan.

¹ Het oude dorp (circa 800) lag meer zuidwaarts en is in de 16e eeuw verwoest

Indicatie soortkeuze beplanting

- In zijn algemeenheid geldt dat bij de soortkeuze voor nieuwe of vervangende aanplant aangesloten moet worden op het bos- en parkachtige groen karakter van het dorp
- Voor bosachtige/ecologische beplantingen uitgaan van landschappelijke/inheemse soorten (zomereik, linde, paardenkastanje, beuk, berk, meidoorn, liguster, hulst)
- Bij parkachtige gebieden kiezen voor typische parkbomen (bv. tulpenboom, varenbeuk e.d.) en parkheesters (magnolia, rhododendron, cultuurroos e.d.)

Aandachtspunten


- Het bos- en parkachtige karakter wordt in belangrijke mate gedragen door lommerrijke particuliere tuinen. Behoud en zo mogelijk verdere vergroening dient zoveel mogelijk gestimuleerd te worden; met het splitsen van de vaak grote kavels ten behoeve van inbreiding dient in dit kader terughoudend omgegaan te worden

Kengegevens

Groen	55.417	m ²
Bomen	1.403	st
Inwoners	1.657	st
Woningen	918	st
Groen per woning	60,4	m ²
Groen per inwoner	33,4	m ²
Bomen per woning	1,53	st
Bomen per inwoner	0,85	st



Wolfhezerweg



Lindeboomlaan

Wo. WOLFHEZE – Deelgebied noordwest (1)



Voorstellen

- | | | |
|----|--|---|
| A. | Duitsekampweg – Realiseren aaneengesloten groen-ecologische en wandelverbinding door particuliere bosstrook verder door te zetten | ↻ |
| B. | Lindeboomlaan – Creëren doorzicht naar achtergelegen beukenbos door hoog uitgegroeide sierbeplanting om te vormen naar gras met enkele solitair uitgroeïende struiken | ✓ |
| C. | Hendriksplantsoen – Perceel siergazon omvormen naar extensief beheerd kruidenrijk grasperceel in aansluiting op omringende stroken bosplantsoen | ✓ |

✓ Beheer

✂ Inrichting

↻ Planvorming

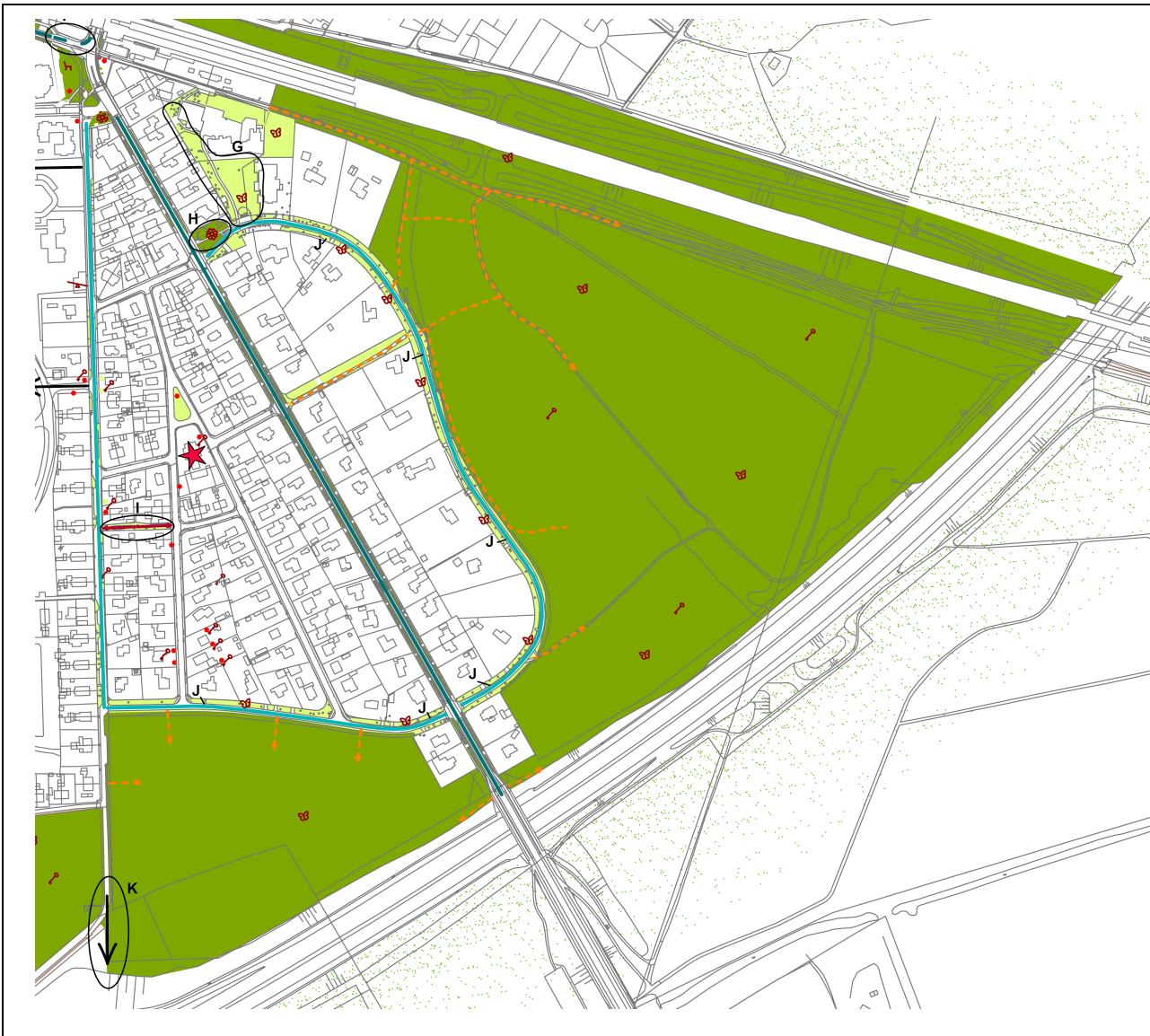
Wo. WOLFHEZE – Deelgebied noordoost (2)



Voorstellen

D.	Wolfhezerweg – In combinatie met toekomstige weginrichting, de bestaande matig ontwikkelde bomenstructuur van acacia vervangen door linde in aansluiting op de laanbeplanting langs het zuidelijke deel van de Wolfhezerweg	✂
E.	Wolfhezerweg – Verder doorzetten laanbeplanting in aansluiting op de wegbegeleidende beplanting in het buitengebied	✂
F.	Parallelweg-Wolfhezerweg – In overleg met ProRail/NS de huidige carpoolplek herinrichten waarbij het oostelijke deel een groene inrichting krijgt en aansluit op de groenstructuur langs de Parallelweg	↻
✓	Beheer	✂ Inrichting
		↻ Planvorming

Wo. WOLFHEZE – Deelgebied zuidoost (3)



Voorstellen

G.	Balijeweg-schoolomgeving – Groot perceel met gazon omvormen naar een extensieve bloemenweide met hierin uitgemaaide graspaden; versterken ecologische karakter westelijke beplantingsstrook door verwijderen cultureel soorten en aanvullen opendelen met inheems plantmateriaal	✂
H.	Balijeweg-entree – Groene entree accentueren door aanbrengen solitaire bloemheester (kornoelje, esdoorn).	✓
I.	Macharislaan-Heelsumseweg – Natuurlijke karakter informele doorsteek versterken door verwijderen cultureel beplanting en plaatsgewijs aan te vullen met inheems plantmateriaal	✂
J.	Balijeweg – Ontwikkelen bosrandvegetatie in de bermen langs de Balijeweg door over te schakelen naar 1-2x per jaar maaien in combinatie met voorlichting naar aanwonenden	✓
K.	Heelsumseweg – Oude tracé van Heelsumseweg herkenbaar houden door vrijhouden zichtlijn	✓
✓ Beheer	✂ Inrichting	🔄 Planvorming

Wo. WOLFHEZE – Deelgebied zuidwest (4)



Voorstellen

Geen voorgestelde maatregelen

✓ Beheer

✂ Inrichting

↻ Planvorming

Wo. WOLFHEZE – Sfeerbeelden en voorstellen

Sfeerbeelden



1. **Van Mesdagweg:** het relict van een laandeel met oude eiken vormt een markant groenelement binnen deze brede groenzone



2. **Balijeweg:** vanuit alle zijden zijn direct vanuit het dorp fiets- en wandelverbindingen naar de omringende bos- en natuurgebieden. Dorpsgroen en buitengebied lopen naadloos in elkaar over



3. **Heelsumseweg:** de ruime, groene opzet van de zorginstelling ProPersona (voorheen de Gelderse Roos) draagt met zijn grote en deels vrij toegankelijke bos- en parkachtige groen duidelijk bij aan het groene karakter van Wolfheze



4. **Mesdagweg:** de aaneengesloten, doorgaande bomenstructuur evenwijdig aan de spoorlijn vormt een belangrijke groene lijn zowel in ruimtelijk, ecologisch als recreatief (wandelroute) opzicht

Voorstellen



1. **Duitsekampweg:** de groenstructuur kan verder versterkt worden door het bestaande beukenbos en het particuliere bosje met elkaar te verbinden door het tussenliggende deel eveneens tot bos te ontwikkelen (voorstel A)



2. **Lindeboomlaan:** door de (erg) hoog en dichte beplanting om te vormen naar gras met enkele solitaire heesters wordt de ruimtelijkheid vergroot en het doorzicht naar het achtergelegen oude beukenbos geaccentueerd (voorstel B)



3. **Wolfhezerweg:** het laandeel ten noorden van de spoorlijn bestaat overwegend uit matig ontwikkelde acacia's. Door de bomen (in combinatie met toekomstige herinrichting) te vervangen door zomereik in kruidenrijke bermen ontstaat één samenhangend groenbeeld langst de gehele Wolfhezerweg binnen het dorp (voorstel D)



4. **Wolfhezerweg:** door de bomenstructuur langs de Wolfhezerweg ook buiten het dorp door te zetten ontstaat een aaneengesloten verbinding met de bomenstructuur van het buitengebied (voorstel E)

Wo. WOLFHEZE – Voorstellen

Voorstellen (vervolg)




5. **Parallelweg:** de niet ingepaste carpoolplek vormt een storend element binnen het stationsgebied. Door de kop van carpoolplek een groene inrichting te geven en aan te sluiten op de bomenstructuur langs de Parallelweg gaat de ruimtelijke kwaliteit omhoog en wordt de groenstructuur versterkt (voorstel F)




6. **Balijeweg** – omgeving school: hier liggen de ruimtelijke mogelijkheden om het natuurlijke, bosachtige karakter van het dorpsgroen verder uit te bouwen en te versterken. Het eenvormige siergazon biedt ruimte voor omvorming naar een extensieve bloemenweide bestaande uit een variatie aan grassen maar ook bloemrijke kruiden als salie, lupine en verwilderende bolgewassen. Verder kan gedacht worden aan het uitmaaien van een informeel slingerend graspadenpatroon al dan niet met zitplekken. De ecologische betekenis van de aangrenzende beplantingsstrook kan versterkt worden door aanwezige culturele soorten te verwijderen en waar nodig inheemse soorten terug te planten (voorstel G)




7. **Balijeweg:** hier is ruimte aanwezig om het parkachtige karakter te versterken en gelijktijdig de entree van de Balijeweg te accentueren. Dit kan door de aanplant van een bloemrijke, solitaire parkheester als kornoelje of toverhazelaar (voorstel H)



8. **Macharislaan:** de groene doorsteek tussen Macharislaan en Heelsumseweg heeft een wat onsamenhangend karakter door de combinatie van een kruidenbegroeiing met inheemse en bijgeplante cultuursorten. Voorstel is om te kiezen voor een natuurlijk karakter en de culturele soorten te verwijderen en aan te vullen met inheemse soorten (voorstel I)



9. **Balijeweg:** zowel de ligging als de milieuomstandigheden van de grasbermen langs de Balijeweg vormen een uitstekende uitgangspositie om hier gevarieerde bermen met bosrand- en weideplanten te ontwikkelen. Dit kan passief door een consequent maai- en afvoerbeheer te voeren (1-2x per jaar). Actief kan het door eenmalig de graszode te verwijderen en in te zaaien met de doelsoorten. Hierbij is echter wel draagvlak bij de aanwonenden nodig, aangezien velen momenteel de berm zelf intensief maaien (voorstel J)



10. **Heelsumseweg:** voor de aanleg van de A50 liep de Heelsumseweg rechtdoor. Het oude tracé is nog enigszins zichtbaar, maar groeit langzamerhand dicht. Uit oogpunt van cultuurhistorische waarde is het een optie het in onbruik geraakte wegdeel vrij te houden van begroeiing (voorstel K)